



Н.Ю. Байтерякова, О.З. Байтеряков, Є.О. Байтеряков

# ЛІНГВОКРАЇНОЗНАВСТВО ВЕЛИКА БРИТАНІЯ ПРАКТИКУМ

НАВЧАЛЬНИЙ ПОСІБНИК

УДК 811.111'282(410)(075.8)  
ББК 81.2 Англ-73  
Б 18

Рекомендовано Вченою радою  
Мелітопольського державного педагогічного університету  
імені Богдана Хмельницького (протокол № \_\_\_\_\_ від \_\_\_\_\_)

Рецензенти:

**Г. В. Ваніна**, кандидат філологічних наук, доцент кафедри викладання  
другої іноземної мови Запорізького національного університету

**Байтерякова Н.Ю.**

**Б 18**    **Лінгвокраїнознавство.**    **Велика**    **Британія:**    практикум  
/ Н. Ю. Байтерякова. – Мелітополь: Видавництво МДПУ імені Богдана  
Хмельницького, 2018. – 154 с.

Практикум призначений для вивчення курсу «Лінгвокраїнознавство» студентами англомовних спеціальностей філологічних факультетів ВНЗ. Практикум складається з 7 розділів, їх послідовність, структура і зміст відповідають навчальній програмі даного курсу для університетів. Практичні частини розділів складаються з 7-8 завдань, спрямованих на розвиток творчої мовленнєвої діяльності студентів, формування вміння самостійно аналізувати країнознавчу літературу, використання набутих знань для висловлювання своєї думки, а також на визначення студентами рівню власних знань.

Практикум стане в нагоді як студентам профільних спеціальностей, так і тим, для кого англійська не є основної іноземною мовою.

УДК 811.111'282(410)(075.8)  
ББК 81.2 Англ-73

© Н.Ю. Байтерякова, 2018  
© Мелітополь, 2018

## CONTENTS

BCTYII.....	5
1. GEOGRAPHY OF THE BRITISH ISLES.....	7
Assignments .....	7
Generalizing test.....	20
Tests in thematic vocabulary.....	22
2. GEOGRAPHICAL WONDERS OF THE BRITISH ISLES.....	27
Assignments .....	27
Generalizing test.....	36
Tests in thematic vocabulary.....	37
3. ECONOMY OF GREAT BRITAIN.....	41
Assignments .....	41
Generalizing test.....	51
Tests in thematic vocabulary.....	52
4. THE HISTORY OF GREAT BRITAIN.....	59
Practical part (I) .....	59
Assignments .....	59
Practical part (II) .....	65
Assignments .....	65
Practical part (III) .....	72
Assignments .....	72
Practical part (IV) .....	78
Assignments .....	78
Generalizing test.....	88
Tests in thematic vocabulary.....	90
5. STATE SYSTEM OF GREAT BRITAIN.....	96
Assignments .....	96
Generalizing test.....	105
Tests in thematic vocabulary.....	106
6. JUDICIARY OF THE UNITED KINGDOM. SOCIAL DEFENCE OF THE CITIZENS.....	112
Assignments .....	112
Generalizing test.....	121
Tests in thematic vocabulary.....	122

7. THE HISTORY OF ENGLISH LITERATURE.....	128
Practical part (I) .....	128
Assignments .....	128
Practical part (II) .....	134
Assignments .....	134
Generalizing test.....	145
Tests in thematic vocabulary.....	146
REFERENCES.....	153

## ВСТУП

Даний практикум створено для однойменного навчального курсу «Лінгвокраїнознавство», що вивчається студентами англomовних спеціальностей філологічних факультетів ВНЗ. Відповідаючи загальноосвітнім нормам, він розкриває основну інформацію про Сполучене королівство Великої Британії та Північної Ірландії, де зародилась англійська мова. Практикум складається з 7 розділів, їх послідовність, структура і зміст відповідають навчальній програмі даного курсу для університетів.

Практичну частину кожного розділу побудовано за єдиною схемою. Вона містить 7-8 завдань (систему яких розроблено авторами), спрямованих на розвиток творчої мовленнєвої діяльності студентів, формування вміння самостійно аналізувати країнознавчу літературу, розвиток навичок англо-українського та українсько-англійського перекладу текстів, використання набутих знань для висловлювання своєї думки. Тобто практичний блок має наступну структуру:

- перше завдання кожного практичного блоку спрямовано на фонетичне опрацювання власних назв та імен за відповідною темою;
- друге завдання передбачає пошук, нотування у лінгвокраїнознавчий словник та переклад тематичної лексики;
- третє завдання спрямовано на формування вмінь пояснювати основні терміни та концепти англійською мовою;
- четверте завдання призначено для закріплення вмінь формулювати запитання стосовно питомої концептосфери;
- п'яте та шосте завдання передбачають систематизацію теоретичних відомостей шляхом заповнення різноманітних таблиць;
- сьоме завдання містить українськомовний країнознавчий текст, зміст якого необхідно передати англійською за певним планом, що передбачає висловлювання власного ставлення до змісту;
- восьме завдання пропонує підготувати усні доповіді відповідно до запропонованих ілюстрацій, використовуючи знання, набуті з теоретичної частини, а також тематичну лексику та надані мовленнєві кліше.

Для визначення студентами рівню засвоєння теми наприкінці кожного практичного блоку наведено тести для самоперевірки теоретичних знань і тести, спрямовані на роботу з тематичною лексикою.

Різноманітність типів завдань не тільки активізує розумові процеси, але й сприяє закріпленню світоглядної інформації, розширенню лексичного складу, а також здібності до побудови причинно-наслідкових зв'язків. Інформацію, що необхідна для успішного виконання завдань, ретельно підібрано відповідно до критеріїв актуальності, взаємоінтеграції навчальних курсів, відповідності лінгвокраїнознавчим нормам тощо.

Виконання завдань практикуму сприятиме формуванню у студентів наступних фахових компетентностей:

- розуміння географічних особливостей, історії, економіки, політичної системи, культури та звичаїв країни, мова якої вивчається;
- здатність інтегрувати відомості з різних наукових напрямків та навчальних дисциплін для розуміння країнознавчих та культурних особливостей країни, мова якої вивчається;
- розуміння особливостей формування країнознавчої та ідіоматичної лексики на підставі аналізу історичного розвитку країни, мова якої вивчається;
- здатність застосовувати лінгвокраїнознавчі знання в навчальному процесі вивчення англійської мови;
- здатність розвивати асоціативне та критичне мислення студентів на підставі реалій країни, мова якої вивчається;
- здатність до творчої та пошукової діяльності в навчальному і професійному комунікативному процесі;
- здатність до подальшого професійного самовдосконалення;
- розуміння етичних і моральних норм поведінки, що прийняті у соціумі іншого культурного типу, та моделей соціальних ситуацій;
- здатність до міжкультурної комунікації;
- здатність вільно спілкуватись англійською мовою із застосуванням країнознавчої лексики та термінології;
- здатність долати вплив стереотипів і здійснювати міжкультурний діалог в загальній та професійній сферах спілкування;
- володіння основними дискурсивними способами реалізації комунікативних цілей висловлювання стосовно до особливостей комунікативного контексту.

## 1. GEOGRAPHY OF THE BRITISH ISLES

### PRACTICAL PART

### ASSIGNMENTS



1. Study the following proper names and practice their pronunciation:

The British Isles [ðə 'brɪtɪʃ aɪlz]	The Thames [ðə tɛmz]
The Continental Shelf [ðə ˌkɒntɪ'nɛntl ʃɛlf]	The Severn [ðə 'sevən]
The Isle of Wight [ði aɪl ɒv waɪt]	The Antrim Plateau [ði 'æntɪm 'plætəʊ]
The Gulf Stream Drift [gʌlf stri:m drɪft]	The Weald [ðə wi:ld]
The Isle of Scilly [ði aɪl ɒv 'sɪli]	Durham ['dʌrəm]
Edinburgh ['ɛdɪnbərə]	Emerald Isle ['ɛmərəld aɪl]
The Channel Islands [ðə 'tʃænl 'aɪləndz]	Cardiff ['kɑ:dɪf]
The Isle of Man [ði aɪl ɒv mæn]	The Royal Eisteddfod [ðə 'rɔɪəl aɪs'teðvɒd]
The Cumbrian Mountains [ðə 'kʌmbriən 'maʊntɪnz]	
The Pennines [ðə 'pɛnaɪnz]	The Southern Uplands [ðə 'sʌðən 'ʌpləndz]
The Lake District [ðə leɪk 'dɪstrɪkt]	The Orkneys [ði 'ɔ:kneɪz]
The Cheviot Hills [ðə 'tʃeɪvɪət hɪlz]	The Strait of Dover [ðə streɪt ɒv 'dʌvə]
The Highlands [ðə 'haɪləndz]	The Lowlands [ðə 'ləʊləndz]
Emerald Isle ['ɛmərəld aɪl]	Eire ['eərə]
The Cambrian Mountains [ðə 'kæmbriən 'maʊntɪnz]	Ulster ['ʌlstə]



2. Note down from the theoretical material phrases and word combinations in bold letters corresponding to the thematic vocabulary of the theme "Geography of the British Isles". Translate them into Ukrainian.



3. Find in the text the following concepts; check your ability to explain them in English, and add them to your working vocabulary:

Temperate maritime, glacial troughs, racial elements, armchair-shaped hollows, transatlantic shipping lanes, self-administrated, fishing grounds, natural scenery, the belt of variable westerly winds, depopulation, subcontinent, hanging valley, mountain masses, sparsely peopled, densely populated, natural features,

# 1. GEOGRAPHY OF THE BRITISH ISLES

---

high-pressure systems, rolling valley, peninsular, resistant to erosion, deeply indented coast, dome-shaped, ribbon-lakes, limestone cliffs, sand dunes, the Weald, rim of highlands.



4. Write all you can (What? When? Where? How?) about the following concepts and proper names:

The Continental Shelf, the Ice Age, Emerald Isle, the Weald, the Potato Famine, Ulster, Eire, equable climate, human settlement, glaciation, the Isle of Man, U-shaped valleys, indentations, armchair-shaped hollows, national identity, The Southern Uplands, the Midland Valley, The Highlands and Islands, depopulation, ethnically controversial group.

---

---

---

---

---

---

---

---

---

---

---

---

---

---

---

---

---

---

---

---

---

---

---

---



## 1. GEOGRAPHY OF THE BRITISH ISLES

---



5. Study the peculiarities of the chief mountains of Great Britain and fill in table 1.

Table 1

<b>N</b>	<b>Name of the mountains</b>	<b>Geographical position</b>	<b>Medium heights</b>	<b>Highest point</b>	<b>Additional information</b>
1	The Grampians				
2	The Cheviot Hills				
3	The Pennines				
4	The Snowdon mountains				
5	The Cambrians				
6	The Donegals				
7	The Sperrins				
8	The Cumbrians				

## 1. GEOGRAPHY OF THE BRITISH ISLES



6. Study the basic characteristics concerning Great Britain and fill in table 2.

Table 2

Description	England	Scotland	Wales	Northern Ireland
Area				
Population				
Language (dialect)				
Capital, Cities				
Rivers				
Relief				
National emblems				



7. Make a summary of the text using the thematic vocabulary of the general theme. Emphasize: (a) its subject matter; (b) the main points described; (c) your personal impressions of the given material.

### Озерний край

Озерний край - один з найбільших національних парків північного заходу Англії, знаменитий своїми шістнадцятьма великими озерами, розкиданими серед пагорбів-гір. Загадкові озера, неприступні гори, низькі зелені долини в туманному серпанку - все це збереглося тут, у гірському регіоні Камбрія, на висоті більше 900 метрів. Кожне з озер унікальне, але найкрасивішими вважаються Уіндермер, Уоллсвотер і Грасмер. Гірський

## 1. GEOGRAPHY OF THE BRITISH ISLES

---

рельєф графства сприяв збереженню цієї заповідної території, і лише в 1830-х роках тут, як доповнення до пароплавного транспорту, була прокладена залізниця.

Озерний край знаменитий також Каслрігським кам'яним кільцем, побудованим приблизно в 3200 р. до н. е. Ця споруда являє собою 38 сланцевих каменя заввишки 1-1,5 м, встановлених еліпсом діаметром майже 30 м, всередині якого пагорб. Розкопки на цьому місці не проводилися. Вважають, що ця споруда планувалося як обсерваторія: найвищий камінь перебуває на одній лінії з точкою сходу Сонця в день початку зими.

В Озерному краї серед невеликих сіл були побудовані дві приватні школи. Зараз Озерний край вважається одним із найбільших мальовничих та екологічно чистих районів Англії. З гір відкривається захоплюючий вид на місто, а в ясну погоду можна побачити Ірландське море і береги Уельсу.

В Озерному краї починаються Чевіотські пагорби - природний географічний кордон із Шотландією. Оголошений заповідником в 50-х роках ХХ ст Лейк-Дістрікт як і раніше приваблює мільйони людей, тут своє натхнення знаходять поети і художники.

---

---

---

---

---

---

---

---

---

---

---

---

---

---

---

---

---

---

---

---

---

---


---

---



# 1. GEOGRAPHY OF THE BRITISH ISLES

---



8. Be prepared to speak about these geographical objects using the thematic vocabulary of the general theme and the following clichés:

to be unevenly (evenly) distributed  
to be experienced  
to be submerged  
the final parting  
to provide water  
day-by-day weather  
to be governed by the position  
to be composed of  
to be separated by  
to take up  
mountain masses  
densely populated  
sparsely peopled  
maritime influence  
broad peninsular  
to be represented with

to be located  
to be bounded by  
to form an extensive area  
to be deeply dissected (by)  
on the edge of  
dome-shaped  
resistant rocks  
to be greatly influenced by  
to leave its imprint on  
to affect the way of life  
severe climate  
natural features  
to form a barrier  
the frontier extends from\to  
deeply indented coast  
to be descended from



Ben Nevis



Lake District



The Grampian Mountains



The Cambrian Mountains

# 1. GEOGRAPHY OF THE BRITISH ISLES



9. Study the flags of the countries comprising Great Britain. Put down their names; colour them correspondingly.

- England ( red cross against the white back-back-cloth of the flag )\_\_\_\_\_

- Scotland ( white cross against the blue-cloth of back-cloth of the flag )\_\_\_\_\_

- Northern Ireland ( red diagonal cross against the white back-cloth)\_\_\_\_\_

- the Union Jack \_\_\_\_\_  
\_\_\_\_\_  
\_\_\_\_\_  
\_\_\_\_\_

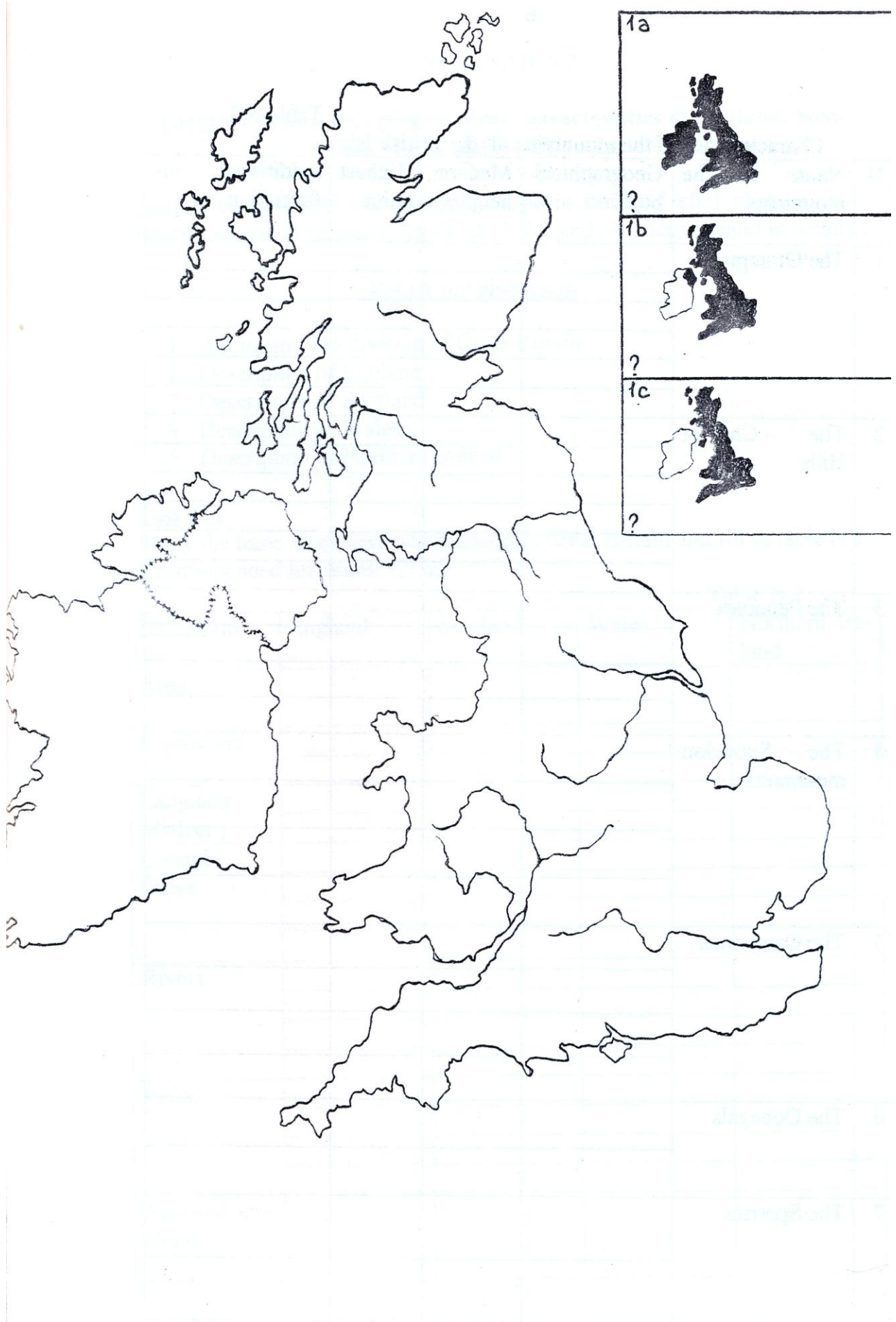


10. Plot on the contour map of Great Britain ( fig.1 ) the capitals of England, Scotland, Wales and Northern Ireland. Mark the borders of these countries.

Plot on the counter map of Great Britain ( fig. 1 ) the main rivers and mountains of England, Wales, Scotland and Northern Ireland. Mark the waters washing the British Isles.

Plot on the counter maps ( fig. 1a, 1b, 1c ) the British Isles, Great Britain and the United Kingdom of Great Britain and Northern Ireland.

# 1. GEOGRAPHY OF THE BRITISH ISLES





# 1. GEOGRAPHY OF THE BRITISH ISLES



11. Match the brief descriptions of the geographical objects with their pictures:

The highest point of the Welsh mountains



The Cumbrian Mountains

Natural division between Scottish Lowlands and Highlands



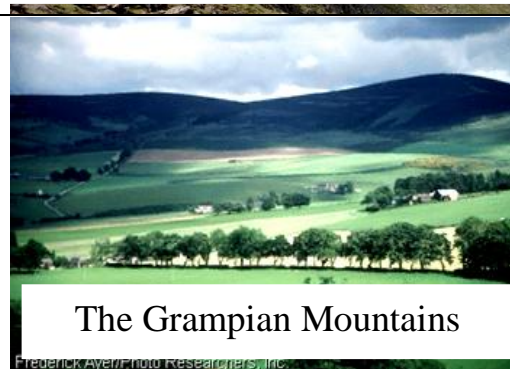
The Pennine Chain

Which mountains have a lot of lakes situated nearby, which inspired some great poets and artists?



Snowdon






“The backbone of England”



The Grampian Mountains













# 1. GEOGRAPHY OF THE BRITISH ISLES

<p>The highest pick of Great Britain</p>		 <p>Lake District</p>
<p>The land which inspired great romantic poets and where the school of poets originated</p>		 <p>The Cambrian Mountains</p>
<p>In this area Robert Burns “left his heart”</p>		 <p>Ben Nevis</p>
<p>The river on which the capital of Great Britain is situated</p>		 <p>The Highlands</p>
<p>Welsh mountains with the richest deposits of coal of the whole country</p>		 <p>The Thames</p>

# 1. GEOGRAPHY OF THE BRITISH ISLES





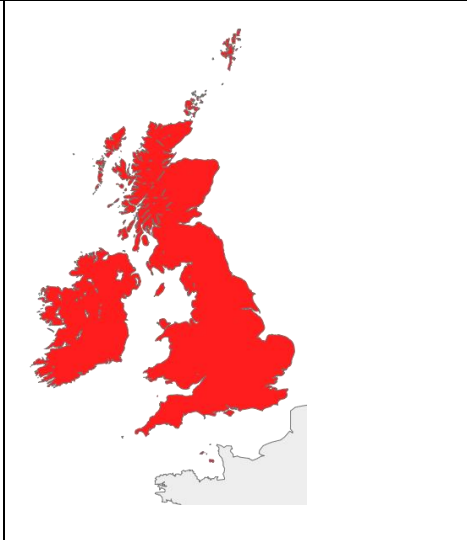
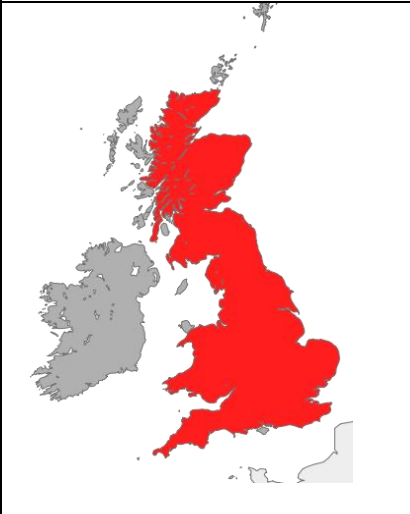

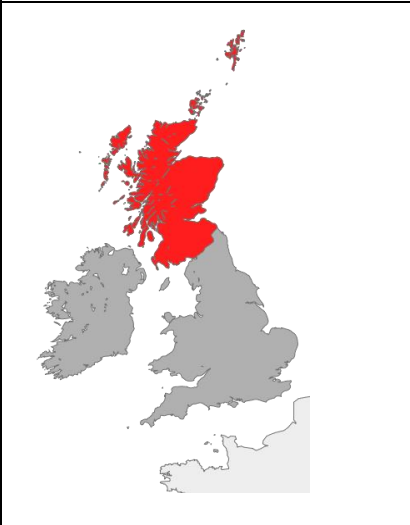
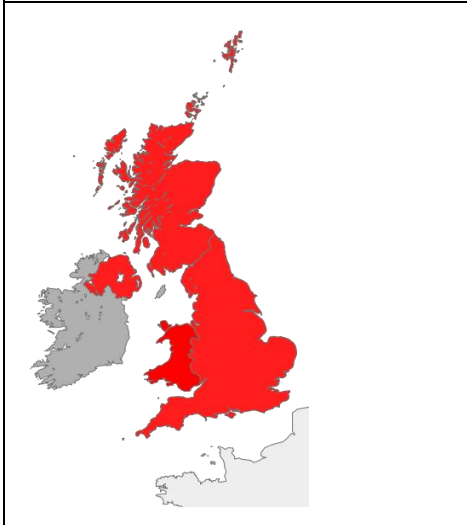
12. Match the capital cities of Great Britain with the corresponding national symbols and flags:

	Belfast	
	Edinburgh	
	London	
	Cardiff	
		

# 1. GEOGRAPHY OF THE BRITISH ISLES



13. Match the following geographical objects of Great Britain with the corresponding fragments of the maps:

		
	<p>Northern Ireland on the map</p> <p>The British Isles on the map</p> <p>Wales on the map</p> <p>England on the map</p> <p>Great Britain on the map</p>	
	<p>Scotland on the map</p> <p>The United Kingdom of Great Britain and Northern Ireland on the map</p>	

## 1. GEOGRAPHY OF THE BRITISH ISLES

---



### GENERALIZING TEST

1. *Snowdonia is in the North of...?*

a) England; b) Wales; c) Scotland; d) Northern Ireland;

2. *Swansea, Newport and Cardiff are the towns of...?*

a) Wales; b) Scotland; c) Northern Ireland; d) England;

3. *The River Clyde is the main river of...?*

a) England; b) Scotland; c) Wales; d) Northern Ireland;

4. *Ben Nevis is the highest point of...?*

a) the Cumbria Mountains; b) the Pennines; c) the Grampians; d) the Donegals;

5. *Lake District is situated in...?*

a) Scottish Uplands; b) Welsh moors; c) English mountains; d) Irish plateau;

6. *Central Scotland is often called...?*

a) the Weald; b) the Great Plateau;  
c) the Midland Valley; d) the Rocky Valley;

7. *The British Isles are situated in the...?*

a) north latitudes; b) mid-latitudes; c) south latitudes; d) east latitudes;

8. *Cheviot sheep are found in...?*

a) England; b) Scotland; c) Wales; d) Northern Ireland;

9. *Wales lies to the...of England?*

a) east; b) west; c) south; d) north;

10. *The Republic of Ireland...?*

a) is an independent state; b) has a special treaty with the British Parliament;  
c) has a special treaty with the USA; d) has a special treaty with Canada;

## 1. GEOGRAPHY OF THE BRITISH ISLES

---

11. *The United Kingdom is an island state: it is composed of ...islands?*

- a) 50; b) 500; c) 5000; d) 50000;

12. *The UK is situated off ... coast of Europe?*

- a) east; b) west; c) south; d) north;

13. *Over 75% of the people of Scotland live in...?*

- a) Highlands and Islands; b) Southern Uplands;  
c) Cheviot Hills; d) Lowlands;

14. *The present Welsh people and their language are descended from the ...inhabitants of past times?*

- a) Saxon-speaking; b) Celtic-speaking; c) Roman-speaking; d) Jute-speaking;

15. *River Tay is the longest river of.... ?*

- a) England; b) Scotland; c) Wales; d) Northern Ireland;

16. *Dover, Hastings, Eastbourne, Brighton, Portsmouth are the towns of...?*

- a) Wales; b) Scotland; c) England; d) Northern Ireland;

17. *The climate of Northern Ireland is very...?*

- a) severe; b) humid; c) dry; d) hot;

18. *Ireland is the ... most part of the British Isles?*

- a) southern; b) eastern; c) northern; d) western;

19. *Cornwall is a part of...?*

- a) England; b) Scotland; c) Wales; d) Northern Ireland;

20. *....are often called "the backbone of England"?*

- a) the Grampians; b) the Cambrians; c) the Pennines; d) the Donegals;



**TESTS IN THEMATIC VOCABULARY**

**Test 1.** Choose the one word or phrase that best keeps the meaning of the original sentence if it is substituted for the capitalized word or phrase:

1. The Continental Shelf was **SUBMERGED** when the vast ice-sheets and glaciers slowly melted at the end of the Ice Age period.  
a) disappeared b) vanished c) split d) immersed
2. The surrounding seas are **SHALLOW** and less than 600ft (200m) deep.  
a) deep b) profound c) flat d) narrow
3. Parts of the ocean **FLOOR** seem to be constantly shifting.  
a) bottom b) surface c) storey d) current
4. The deep valleys, the result of **GLACIATIONS**, dissect the mountains.  
a) melting b) weathering c) erosion d) freezing
5. For so small group of islands, Britain has a great variety of natural **SCENERY**.  
a) landform b) life c) power d) phenomena
6. The most **FERTILE** soil is found in the low-lying fenland of Lincolnshire.  
a) poor b) shallow c) rich d) acidic
7. The temperature rarely **EXCEEDS** 32\* C.  
a) tops b) reaches c) depress d) reduces
8. **DROUGHTS** occur, but rarely, and crops are never a complete loss.  
a) moisture b) flood c) dry d) devastation
9. The occasional little **WHIRLWIND** can destroy the roofs of the houses.  
a) storm b) flood c) drought d) rainfall

## 1. GEOGRAPHY OF THE BRITISH ISLES

10. *The number of ducks, geese and other water fowl has DIMINISHED during recent years.*

- a) disappeared   b) doubled   c) increased   d) lessened

11. *Many of the former BREEDING areas of some birds are still numerous.*

- a) reproduction   b) cultivated   c) arable   d) growing

12. *Cornwall is known to have the most EQUABLE climate of the whole country.*

- a) unique   d) balanced   c) predictable   d) rare

13. *As the surface is chiefly of clay it becomes very STICKY in wet weather.*

- a) solid   b) hard   c) light   d) muggy

14. *The Uplands are SPARSELY inhabited.*

- a) densely   b) thinly   c) evenly   d) highly

15. *Wales is a hill country composed of rocky outcrops DISSECTED by deep valleys.*

- a) joined   b) linked   c) divided   d) smashed

16. *MOISTURE-loving species are found throughout Wales.*

- a) heat   b) cold   c) frost   d) humidity

17. *The REMOTE parts of the country shelter some mammals and birds.*

- a) isolated   b) distant   c) close   d) proximate

18. *The inhabitants of Scotland are UNEVENLY distributed.*

- a) equally   b) justly   c) irregularly   d) stably

19. *Numerous mountain TORRENTS descend from the highland masses.*

- a) rocks   b) lavas   c) fogs   d) showers

20. *There is a large natural reserve of water for URBAN use there.*

- a) town   b) rural   c) coastal   d) farming

## 1. GEOGRAPHY OF THE BRITISH ISLES

---

21. Northern Ireland has a common *FRONTIER* with the Republic of Ireland.

- a) treaty   b) anthem   c) boundary   d) flag

22. Since the middle of the last century *DEPOPULATION* has been taking place in the North-west Highlands.

- a) expansion   b) reduction   c) growth   d) evolution

23. In the west the *MARITIME* influence is seen in the mild winters.

- a) rocky   b) cliff   c) tidal   d) sea

24. The mountains are built of old rocks, *RESISTANT* to erosion.

- a) vulnerable   b) firm   c) open   d) exposed

25. England is somewhat triangular in shape, with its *APEX* at the mouth of the Tweed River.

- a) summit   b) foot   c) bottom   d) side

**Test 2.** Fill in the blanks with the following words. You may use each word only once:

climbers

level

valleys

located

peak

ridges

trails

glaciation

points

connected

climbed

place

The Snowdon mountain group is broken by ..... into five minor groups, whose chief ....., Wyddfa (Snowdon) (1,085 meters above sea.....), is the highest mountain in southern Great Britain. The region is part of Snowdonia National Park and is ..... in northwestern Wales. The other peaks are ..... by sharp ....., the product of hard ..... Lying within Snowdonia National Park, Snowdon can be ..... by a number of ..... or by a railway that goes all the way to the high ..... of the mountains. ...., hill walkers, sightseers, and fishers have made Snowdon a popular .....



## 1. GEOGRAPHY OF THE BRITISH ISLES

---

**Test 3.** Match the definition with the correct word:

1.	Cape	a) an area of moor
2.	fiord	b) either the shortest day of the year or the longest day of the year
3.	isle	c) a group of islands
4.	island	d) a steep high rock face, esp. one that runs along the seashore
5.	shelf	e) magma emanating from volcanoes and other openings
6.	archipelago	f) a long narrow raised land formation with sloping sides esp. one formed by the meeting of two faces of a mountain
7.	peninsula	g) a gap or space made by cleaving or splitting
8.	cliff	h) the main part of a land mass as opposed to an island or peninsula
9.	moorland	i) the total or partial obscuring of one celestial body by another
10.	lava	j) a level or almost level tract of country, esp. an extensive treeless region
11.	ridge	k) point of land that projects out into a body of water
12.	mainland	l) a long narrow inlet of the sea between high steep cliffs formed by glacial action
13.	solstice	m) a mass of land that is surrounded by water and is smaller than a continent
14.	eclipse	n) a narrow strip of land projecting into a sea or lake from the mainland
15.	plain	o) an island, esp. a small one
16.	rift	p) the sea bed surrounding a continent at depths of up to about 200 meters

**Test 4.** Find the synonyms and group them correspondingly:

Inlet, plain, constant, mainland, fiord, sea, outback, promontory, current, chain of mountains, freeze, bay, shallow, lowland, harbor, moisture, peak, bottom, stream, headland, mountain range, top, prairie, hill, rocky, point,

## 1. GEOGRAPHY OF THE BRITISH ISLES

---

permanent, dampness, stony, maritime, equable, shoal, floor, torrent, humidity, glaciatic.

---

---

---

---

---

---

---

---

---

---

**Test 5.** Complete each of the following sentences with one of the words below:

bird          salmon          wild          sharks          beech

dolphin      turtles          mole          deer          mammals

1. Great Britain has about forty species of native freshwater fish, of which the largest is the .....
2. The saltwater fish include some quite dangerous species such as .....
3. Various species of seal and ..... are found seasonally on British shores and coastlines, along with harbour porpoises, orcas, and many other sea mammals.
4. The ..... is also widely recognized and its subterranean lifestyle causes much damage to garden lawns.
5. Large ..... are not particularly numerous in Great Britain.
6. The largest wild mammals that remain in Britain today are predominantly members of the ..... family.
7. There are also ....., such as leatherback turtles to be found in the Irish Sea.
8. Oak, elm, ash, and ..... are the most common trees in England.
9. .... vegetation consists of the natural flora of woods, fens and marshes, cliffs, chalk downs, and mountain slopes.
10. Other well known ..... species include the golden eagle, grey heron, kingfisher, pigeon, sparrow, pheasant, partridge, and various species of crow, finch, gull, auk, grouse, owl and falcon.




**GEOGRAPHY OF THE BRITISH ISLES**

8. Be prepared to speak about these geographical objects using the thematic vocabulary of the general theme and the following clichés:

to be unevenly (evenly) distributed  
to be experienced  
to be submerged  
the final parting  
to provide water  
day-by-day weather  
to be governed by the position  
to be composed of  
to be separated by  
to take up  
mountain masses  
densely populated  
sparsely peopled  
maritime influence  
broad peninsular  
to be represented with

to be located  
to be bounded by  
to form an extensive area  
to be deeply dissected (by)  
on the edge of  
dome-shaped  
resistant rocks  
to be greatly influenced by  
to leave its imprint on  
to affect the way of life  
severe climate  
natural features  
to form a barrier  
the frontier extends from  
deeply indented coast  
to be descended from



Lake District

**I. GEOGRAPHY OF THE BRITISH ISLES**

12. Match the capital cities of Great Britain with the corresponding national symbols and flags:

	Belfast	
	Edinburgh	
	London	
	Cardiff	

PART II

**HISTORY OF GREAT BRITAIN**

instrument of government  
to govern with the advice of  
to abolish the pope's power  
to make most powerful subjects  
to get the right to vote  
to be experienced in  
to raise money by underhand means

by right of conquest  
to possess property  
to be established  
to claim privileges  
to come to the throne  
to break ancient laws  
to be imposed



William I



Henry VIII



James I

**I. GEOGRAPHY OF THE BRITISH ISLES**



11. Match the brief descriptions of the geographical objects with their pictures:

The highest point of the Welsh mountains

Natural division between Scottish Lowlands and Highlands

Which mountains have a lot of lakes situated nearby, which inspired some great poets and artists?

"The backbone of England"




The Cumbrian Mountains



The Pennine Chain



Snowdon



The Grampian Mountains

**I. GEOGRAPHY OF THE BRITISH ISLES**



6. Study the basic characteristics concerning Great Britain and fill in table 2.

Description	England	Scotland	Wales	Northern Ireland
Area				
Population				
Language (dialect)				
Capital, Cities				
Rivers				
Relief				
National emblems				



7. Make a summary of the text using the thematic vocabulary of the general theme. Emphasize: (a) its subject matter; (b) the main points described; (c) your personal impressions of the given material.

**Озерний край**

Озерний край - один з найбільших національних парків північного заходу Англії, знаменитий своїми шістьдесятьма великими озерами, розкиданими серед пагорбів-гір. Загадкові озера, неприступні гори, регіоні Камбрія, на висоті більше 900 метрів. Коштові найкрасивішими вважаються Уіндермер...

**4. THE HISTORY OF GREAT BRITAIN**

PART I



The Celts



The Vikings



The Anglo-Saxons



The Picts



The Romans



The Britons

**GEOGRAPHY OF THE BRITISH ISLES**

13. Match the following geographical objects of Great Britain with the corresponding fragments of the maps:



Northern Ireland on the map  
The British Isles on the map  
Wales on the map  
England on the map  
Great Britain on the map  
Scotland on the map  
The United Kingdom of Great Britain and Northern Ireland on the map

**5. STATE SYSTEM OF GREAT BRITAIN**



9. Match the brief descriptions of the fusion of powers in Great Britain with their pictures:

This rule means passing of the throne to the eldest son when a monarch dies




The House of Lords

This chairman conducts the meeting of his House, sitting on the wool sack



The Cabinet

The members of this house are not elected and are excluded from election



The Monarchy

This is the oldest party in Great Britain; it is often called the Tory Party



The House of Commons

The Tories called the members of this party the 'Whigs'



No. 10 Downing Street

**4. TI**

**6. JUDICIARY OF THE UNITED KINGDOM**

5. Acquaint yourselves with the structure. Add some more information reflecting the functions of the bodies of judiciary.

